

## INFORME DIARIO DE MONITOREO DE MEDIOS\*

\*Vigilancia basada en eventos de interés epidemiológico mediante el monitoreo de medios abiertos de comunicación locales y nacionales.

### Reporte de eventos:

Amenaza	Tema	Medio	Fecha	Resumen	Liga	Prioridad
Biológico	Covid-19	El sol de Cuernavaca	22 octubre 2020	Autoridades de salud informaron que a la fecha son 170 casos confirmados activos, 12 más que en 24 horas; descartados siete mil 931; sospechosos, 919, mientras que 15 mil 511 han sido las personas estudiadas.	<a href="https://www.elsoldecuernavaca.com.mx/local/en-24-horas-morelos-registra-38-casos-confirmados-de-covid-19-5917687.html">https://www.elsoldecuernavaca.com.mx/local/en-24-horas-morelos-registra-38-casos-confirmados-de-covid-19-5917687.html</a>	Bajo
Biológico	Covid-19	Diario de Morelos	22 octubre 2020	El número de personas con neumonías y bronconeumonías se incrementó este año, y hasta la semana epidemiológica número 40 (3 de octubre) se reportan 856 casos.	<a href="https://www.diariodemorelos.com/noticias/existen-en-morelos-mas-casos-de-neumonia-que-2019">https://www.diariodemorelos.com/noticias/existen-en-morelos-mas-casos-de-neumonia-que-2019</a>	Bajo
Biológico	Clembuterol	La Unión	22 octubre 2020	Tras reiterar que el problema de contaminación de carne con clembuterol no fue de este municipio, el presidente municipal Francisco Erik Sánchez Zavala aseguró que desde hace varios meses, los tableros de la localidad expenden carne confiable, por lo que son las autoridades estatales las encargadas de dar con el origen del problema.	<a href="https://www.launion.com.mx/morelos/cuautla/noticias/169533-aseguran-que-ya-esta-superado-el-tema-de-clembuterol-en-vecapixtla.html">https://www.launion.com.mx/morelos/cuautla/noticias/169533-aseguran-que-ya-esta-superado-el-tema-de-clembuterol-en-vecapixtla.html</a>	Bajo
Biológico	Covid-19	La Jornada	22 octubre 2020	El consejo Estatal de Seguridad en Salud, confirmó que se tienen las acciones preparadas en caso de que se registre mayor en el número de casos confirmados por COVID-19, por ello desde el inicio de la contingencia se inició y ya está lista la reconversión hospitalaria en la entidad, y se reiteró el llamado a no bajar la guardia y no confiarse pues es necesario actuar de forma responsable para salvar muchas vidas, pues en el primer escenario la ciudadanía respondió de forma correcta y en consecuencia no hubo una saturación de los centros hospitalarios, pues de lo contrario no se podrá brindar la atención adecuada a todos los pacientes, detalló, el Director General de coordinación y supervisión en Salud, Daniel Alberto Madrid Gonzáles	<a href="https://lajornadamorelos.com.mx/sociedad-y-justicia/2020/10/22/29514/morelos-en-alerta-en-caso-un-rebote-por-covid-madrid">https://lajornadamorelos.com.mx/sociedad-y-justicia/2020/10/22/29514/morelos-en-alerta-en-caso-un-rebote-por-covid-madrid</a>	Bajo



SERVICIOS  
DE SALUD



<http://ssm.gob.mx>



Servicios de Salud Morelos



@MorelosSalud

## INFORME DE RIESGOS METEOROLÓGICOS

**Fuente:** Servicio Meteorológico Nacional de México, CONAGUA.

### SE PRONOSTICAN LLUVIAS PUNTUALES FUERTES SOBRE EL SURESTE DE MÉXICO Y PENÍNSULA DE YUCATÁN

Este día, la **onda tropical No. 42** se localizará al sur de las costas de Baja California Sur, incrementando el potencial de lluvias en el occidente de México. Un **canal de baja presión** se mantendrá sobre el sureste del país y la Península de Yucatán, originando lluvias puntuales fuertes con descargas eléctricas en Tabasco, Chiapas, Campeche, Yucatán y Quintana Roo. Finalmente, una **línea seca** en el norte de México continuará generando rachas de viento de 50 a 60 km/h en Chihuahua, Coahuila, Nuevo León y Tamaulipas.

**Las lluvias podrían acompañarse de descargas eléctricas, posible caída de granizo y fuertes rachas de viento durante las tormentas.**

#### Pronostico de Precipitación:

**Sin pronóstico de lluvias para el estado reportados para hoy.**

#### Pronostico de Temperaturas Máximas:

**Temperaturas máximas de 35°C a 40°C:** Sonora, Coahuila, Nuevo León, Tamaulipas, Durango (occidente), Sinaloa, Nayarit, Campeche, Yucatán y Quintana Roo.

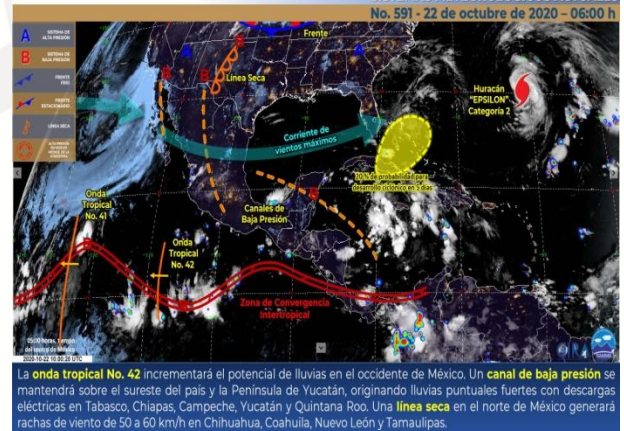
#### Pronostico en región Mesa Central:

Cielo medio nublado a lo largo del día, con probabilidad de lluvias aisladas en Puebla y **sin lluvia en el resto de la región**. Ambiente frío con heladas por la mañana en zonas serranas y calurosas por la tarde. Viento del este y noreste de 15 a 30 km/h con rachas de 45 km/h.

#### IMAGEN DE SATELITE

SISTEMAS METEOROLÓGICOS ACTUALES

No. 591 - 22 de octubre de 2020 - 06:00 h



MEDIO AMBIENTE CONAGUA

GOBIERNO DEL ESTADO DE MORELOS



SERVICIOS  
DE SALUD



<http://ssm.gob.mx>



Servicios de Salud Morelos



@MorelosSalud

## INFORME DE MONITOREO VOLCÁNICO Y SISMOLÓGICO

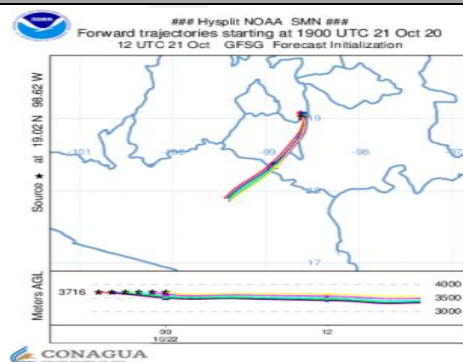
**Fuente:** Servicio Sismológico Nacional, UNAM. / Centro nacional de Prevención de Desastres (CENAPRED)-SEGOB, SENEAM-SCT y NOAA.

En las últimas 24 horas, mediante el sistema de monitoreo del volcán Popocatepetl se identificaron **179 exhalaciones** acompañados por emisiones de gases volcánicos y en ocasiones ligeras cantidades de ceniza. Adicionalmente, se registraron **462 minutos de tembor.**

	SEMAFORO	AMARILLO-FASE 2	RECOMENDACIONES PARA LA FASE AMARILLO FASE 2
NIVEL DE ALERTA	<b>Incremento de actividad:</b> <ul style="list-style-type: none"> <li>Pluma de vapor de agua y gas</li> <li>Ligera caída de ceniza en áreas cercanas</li> <li>Caída de fragmentos incandescentes</li> <li>Crecimiento y destrucción de domos de lava</li> <li>Posibilidad de flujos piroclásticos por explosiones</li> <li>Flujos de lodo o escombros de corto alcance</li> </ul>		<ol style="list-style-type: none"> <li>Continuar con el radio de seguridad de 12 km, por lo que la permanencia en esa área no está permitida.</li> <li>Controlar el tránsito entre Santiago Xalitzintla y San Pedro Nexapa, vía Paso de Cortés.</li> <li>A las autoridades de Protección Civil, mantener sus procedimientos preventivos, de acuerdo con sus planes operativos.</li> <li>A la población se le recomienda elevar la atención a los avisos de las autoridades de su localidad y se exhorta a no acercarse al volcán, y mucho menos al cráter.</li> <li>Mantenerse fuera de cañadas ante posibles flujos de lodo, principalmente en temporada de lluvias.</li> </ol>

### PRONOSTICO DE CAIDA DE CENIZA

En caso de una exhalación de ceniza volcánica, **el pronóstico de trayectoria hacia el norte y cambiando al sur-suroeste** (6, simulando exhalación cada siguiente hora) a su paso por la zona oeste del estado de Puebla; zona sureste del estado de México, para las primeras 12 horas de pronóstico (14:00 a las 02:00 hora local). Posteriormente **para las últimas 12 horas de pronóstico**, (02:00 a las 14:00 hora local del día siguiente), las trayectorias cambian de dirección y continúan sobre la zona oeste y suroeste del estado de Puebla; **zona este, sureste y sur del estado de Morelos** y zona norte del estado de Guerrero.



### SISMOS

Se registró sismo de magnitud de **4.2 grados** Richter, a las 22:59:41 hrs con localización del epicentro a 147 km al suroeste de Mapastepec, Chiapas.

**NO PERCEPTIBLE EN EL ESTADO DE MORELOS.**

#### ULTIMO SISMO SISMOS RECIENTES

TIEMPO DEL CENTRO DE MÉXICO

FECHA: 2020-10-21

HORA: 22:59:41

MAGNITUD: 4.2

EPICENTRO

LATITUD: 14.44°

LONGITUD: -93.80°

LOCALIZACIÓN: 147 KM AL SUROESTE DE MAPASTEPEC, CHIAPAS

PROFUNDIDAD: 10 KM

### REPORTE DE DAÑOS A LA POBLACION

#### PROTECCIÓN CIVIL

Sin reporte de daños a la población ni a la infraestructura en salud.



SERVICIOS  
DE SALUD



<http://ssm.gob.mx>



Servicios de Salud Morelos



@MorelosSalud





**MORELOS**  
2018 - 2024



**Fecha:** 22 de octubre del 2020  
**Semana Epidemiológica:** 43  
**Área:** Coordinación de Vigilancia Epidemiológica, **UIES.**

## INFORME DE TEMPERATURAS Y CALIDAD DEL AIRE

**Fuente:** Comisión Estatal de Agua (CEAGUA)

ICA	CALIDAD DEL AIRE	PROTEJA SU SALUD
0-50	Buena	No se anticipan impactos a la salud cuando la calidad del aire se encuentra en este intervalo.
51-100	Moderada	Las personas extraordinariamente sensitivas deben considerar limitación de los esfuerzos físicos excesivos y prolongados al aire.
101-150	Dañina a la salud de los grupos sensitivos	Los niños adultos activos, y personas con enfermedades respiratorias tales como el asma, deben evitar los esfuerzos físicos excesivos y prolongados al aire.
151-200	Dañina a la salud	Los niños adultos activos, y personas con enfermedades respiratorias tales como el asma, deben evitar los esfuerzos físicos excesivos y prolongados al aire libre; las demás personas, especialmente los niños, deben limitar los esfuerzos excesivos y prolongados al aire libre.
201-300	Muy dañina a la salud	Los niños adultos activos, y personas con enfermedades respiratorias tales como el asma, deben evitar todos los esfuerzos excesivos al aire libre; las demás personas, especialmente los niños, deben limitar los esfuerzos físicos excesivos al aire libre.
300+	Arriesgado	

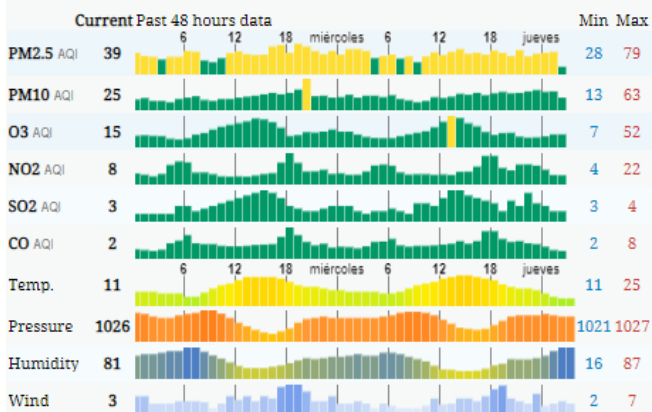
### CALIDAD DEL AIRE CUERNAVACA, MORELOS.

Estación de Monitoreo Cuernavaca Centro, Morelos.

28

Bueno

Actualizado el jueves 3:00  
Temp.: 11°C



### PRONOSTICO DE TEMPERATURAS POR MUNICIPIO

Municipio	Máx	Mín	Municipio	Máx	Mín
Amacuzac	31°	16°	Puente de Ixtla	34°	18°
Axochiapan	33°	20°	Temixco	33°	17°
Ayala	32°	17°	Tepalcingo	32°	19°
Cuautla	27°	15°	Tepoztlán	27°	13°
Cuernavaca	28°	14°	Tlaltizapan	29°	18°
Huitzilac	20°	7°	Tlalquitenango	35°	19°
Jiutepec	30°	15°	Zacatepec	32°	19°
Jojutla	35°	19°	Zacualpan de Amilpas	25°	14°

### TEMPERATURAS MAXIMAS Y MINIMAS, ÚLTIMAS 24 HRS

#### Mínimas

Huitzilac 20°  
7°

Tetela del Volcán 22°  
12°

Totolapan 23°  
14°

Ocuituco 23°  
14°

#### Máximas

35°  
19° Tlaquitenango

35°  
19° Jojutla

33°  
20° Axochiapan

32°  
19° Zacatepec



SERVICIOS  
DE SALUD



<http://ssm.gob.mx>



Servicios de Salud Morelos



@MorelosSalud

Calle Gustavo Gómez Azcárate No. 205, Col. Lomas de la Selva  
C.P. 62270, Cuernavaca, Morelos. Tel.: 318 84 50.

## INFORME DE MONITOREO EPIDEMIOLÓGICO

**Fuente:** Jurisdicciones Sanitarias del estado de Morelos.

### JURISDICCION SANITARIA I:

- SIN EVENTOS EXTRAORDINARIOS.

### JURISDICCION SANITARIA II:

- **CASO EFE.**
  - Femenino de 30 años de edad con residencia en Jojutla, inicio de síntomas 15/10/2020 y exantema 18/10/2020, primer contacto con servicios de salud 20/10/2020, toma de muestras de suero y exudado faríngeo 20/10/2020 **pendiente resultado**, unidad notificante CS Tequesquitengo, SSA, JSII.

### JURISDICCION SANITARIA III:

- SIN EVENTOS EXTRAORDINARIOS.



SERVICIOS  
DE SALUD



<http://ssm.gob.mx>



Servicios de Salud Morelos



@MorelosSalud